

INFORMATION SYSTEM DESIGN OF

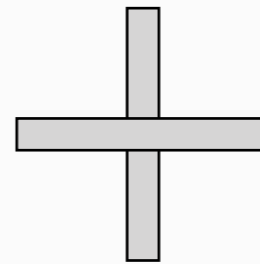

Uherské Hradiště



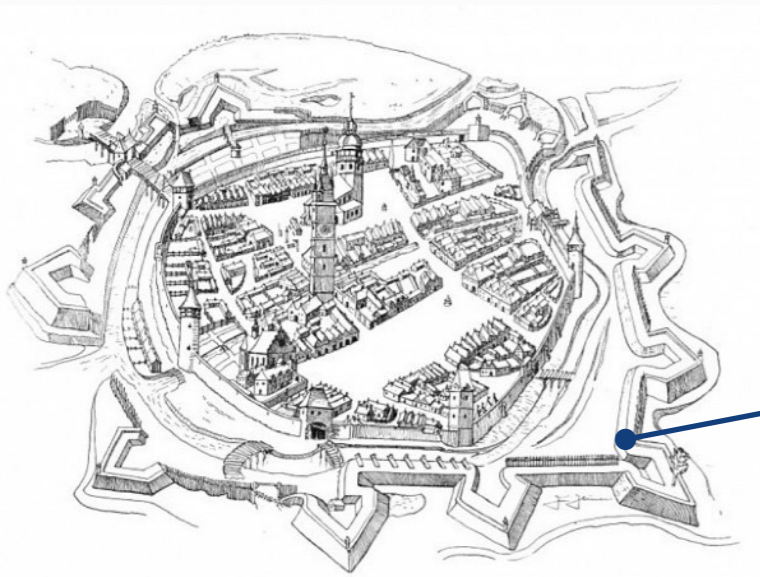
Srdce Slovácka



Red Arrows
=
**Part of the Czech
flag in UH red**



Cross profiles
=
**Cross on top of the Coat
of Arms of the Kingdom
of Bohemia**



Concrete base
=
**Medieval walls of
Uherské hradiště**



Nemocnice
Hospital

Autobusové nádraží
Bus terminal

Městské informační centrum
City information centre

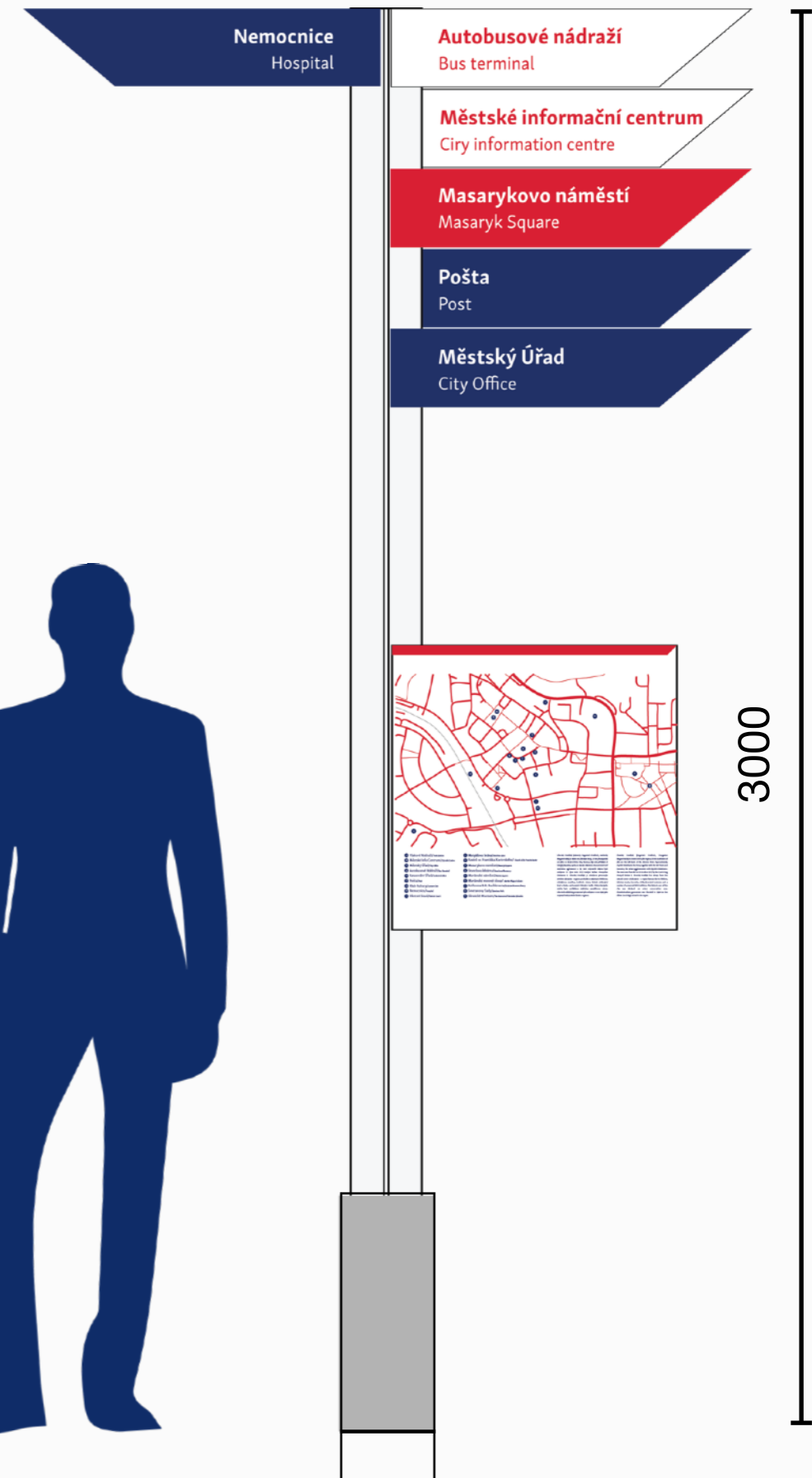
Klub kultury
Culture club

Masarykovo náměstí
Masaryk Square

Městský Úřad
City Office



1500



Nemocnice
Hospital

Autobusové nádraží
Bus terminal

Městské informační centrum
City information centre

Masarykovo náměstí
Masaryk Square

Pošta
Post

Městský Úřad
City Office



3000


1500

2500




800

3000



Technical diagram of a bus stop sign. The sign is 800 units wide and 3000 units high. It features a vertical column of nine colored circles on the left, labeled H1 through H9. The main panel contains a blue circular bus icon, the station name "Všehrdova Uherské Hradiště", a route map, a "NAJNOVŠE INFO ZMENY a pod." section, and a grid of eight timetable tables.





1500



2000





600



3000



Jarošov (dříve Jarošov nad Moravou) je město česko-slovenské Uherské Hradiště, ležící na jeho severovýchodním okraji, přibližně 10 kilometrů od středu města, na soutoku řeky Moravy a Díleňské. K 1. 1. 2012 měl Jarošov 2 397 obyvatel, což je 9,2 % z celkového počtu obyvatel Uherského Hradiště. Z tohoto počtu je 1 909 správních jednotek, je zde evidováno 542 adres. Jarošov leží v katastrálním území Jarošov u Uherského Hradiště o rozloze 4,55 km², což odpovídá jedné pátině celkové rozlohy Uherského Hradiště. Dleci prochází silnice II/437 a nachází se zde nehlubší ropný vrt na Slovákku (5 587 m), nejhlubší na Slovákku (5 587 m).

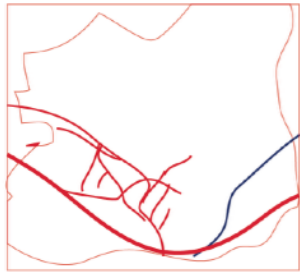


Jarošov (dříve Jarošov nad Moravou) je město česko-slovenské Uherské Hradiště, ležící na jeho severovýchodním okraji, přibližně 10 kilometrů od středu města, na soutoku řeky Moravy a Díleňské. K 1. 1. 2012 měl Jarošov 2 397 obyvatel, což je 9,2 % z celkového počtu obyvatel Uherského Hradiště. Z tohoto počtu je 1 909 správních jednotek, je zde evidováno 542 adres. Jarošov leží v katastrálním území Jarošov u Uherského Hradiště o rozloze 4,55 km², což odpovídá jedné pátině celkové rozlohy Uherského Hradiště. Dleci prochází silnice II/437 a nachází se zde nehlubší ropný vrt na Slovákku (5 587 m), nejhlubší na Slovákku (5 587 m).





VĚSKY
Uherské Hradiště

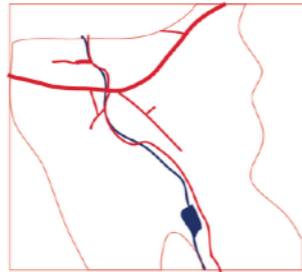


Věsky jsou místní část města Uherského Hradiště. Rozprostřeny se ve svahovitém terénu na levém břehu řeky Otava. První zmínky o Věskách jsou ve zveřejněné okružní okrasné pomnění místního data, konkrétně z 15. století, kdy markýzdýbrž daroval pozemky z konání dvě vesnice – Věsky a Sady. V místní části působí regionální divadlo občanských divadelců spolek SdK Věsky (Archa) a maserova amatérská divadelní společnost SdK Věsky (Archa), která je pořádána lidmi. Zejména v posledních letech se v obci každoročně konají různé akce.

Věsky are a local part of the town of Uherské Hradiště. They are located in sloping terrain on the left bank of the Otava River. The first mention of Věsky is contained in the surrounding villages of a rather young date, namely from the 15th century, when Margrave Jindřich daroval pozemky z konání dvě vesnice – Věsky a Sady. In the city part to the northeast known amateur theater association SdK Věsky (Archa), which is performed by people from a wide area in the cultural life, a large body of volunteer firefighters is also involved. The last week of August is held in the village every year.



MÍKOVICE
Uherské Hradiště

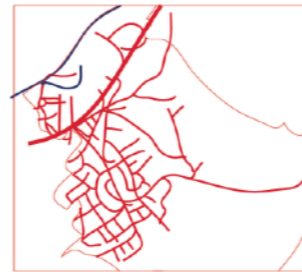


Míkovice jsou část města Uherského Hradiště v okrese Uherské Hradiště, kraj Zlínský. Ke dni 5. 6. 2007 zde žilo 761 obyvatel. Historicky nejstarší písemná zmínka o Míkovicích pochází z roku 1258. Míkovice byly založeny v 13. století, první zmínky jsou z roku 1258. Míkovice vznikly jako vesnice, která byla založena v 13. století. V 17. století byla vesnice zničena a v 18. století byla obnovena. V současnosti je Míkovice součástí Uherského Hradiště.

Míkovice is a part of the town of Uherské Hradiště in the district of Uherské Hradiště, Zlínský region. As of June 2007, there were 761 inhabitants. The earliest written mention of Míkovice is from 1258. Míkovice was founded in the 13th century, the first mentioning dates from 1258. Originally there were two Míkovice, Horní and Dolní, in the 18th century the names mentioned only one village. In the 17th century they belonged to the Otava estate. The village was badly damaged during the passage of the Black Army troops in 1645, as well as during the troops during the Thirty Year War. From the date of the so-called Theresian cadastre, quite a lot of vineyards and orchards are found on the territory of the village.



MAŘATICE
Uherské Hradiště



Mařatice je místní část nacházející se v jihovýchodní části města Uherského Hradiště. V současnosti zde žije 1487 obyvatel. První písemná zmínka o Mařaticích pochází z roku 1667. Mařatice byly založeny v 17. století. V současnosti je Mařatice součástí Uherského Hradiště.

Mařatice is a local part located in the eastern part of the town of Uherské Hradiště. There are 1487 addresses on which 1487 inhabitants live. A significant part of the development is made up of the settlement of East, built in the 17th century on the site of a 16th-century settlement between Mařatice and Sady. The cadastral area of Mařatice has an area of 5,800 sqm, its part (the basic settlement) on Na Rybníku, defined by Sokolovská street. In May 28, October and Sportovní does not belong to the registration part of Mařatice, but to the census register part of Uherské Hradiště. Mařatice are part of Uherské Hradiště since 1992. There are many vineyards, on the slopes of Mařatice, and underneath, especially Vycházká Street, wine cellars that play an important role in the wine festival and open nights in Slavsko. At the cemetery church of the Assumption of the Lady the Uherskohradištský národní hřbitov. Na severní části hřbitova nad národními vchody se také nachází početné množství svatek, které už nikdy neopouští Janov u Uherského Hradiště.




SADY
Uherské Hradiště

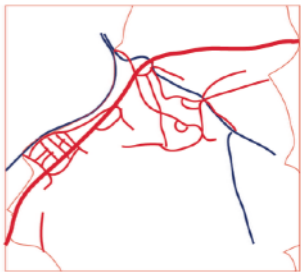


Sady (až do roku 1930 De-řeč) jsou částí sídelního města Uherského Hradiště, nacházející se asi 2,5 km severovýchodně od jeho centra. Je zde evidováno 405 adres, žijí zde lidé 1118 obyvatel. Součástí Uherského Hradiště jsou Sady od roku 1963. Sady je také katastrální území o rozloze 1,75 km. Místní část Sady žije i v katastrálním území Uherské Hradiště o výměře 1,93 km. Nachází se zde kostel Nanebevstoupení Panny Marie, ve kterém byly v roce 2004 při restaurování objeveny skryté fresky ze 14. století.

Sady (until the year 1930 De-řeč) are part of the district town of Uherské Hradiště, located about 2.5 km southeast of its center. There are 405 addresses registered here. There are 1118 inhabitants. Part of Uherské Hradiště is the Sady since 1963. The set is also a cadastral area of 1.75 km. The municipal part of Sady is located in the cadastral area of Uherské Hradiště with an area of 2.53 km. There is a church of the Nativity of Our Lady in which the 14th century frescoes were discovered during the restoration survey.



JAROŠOV
Uherské Hradiště



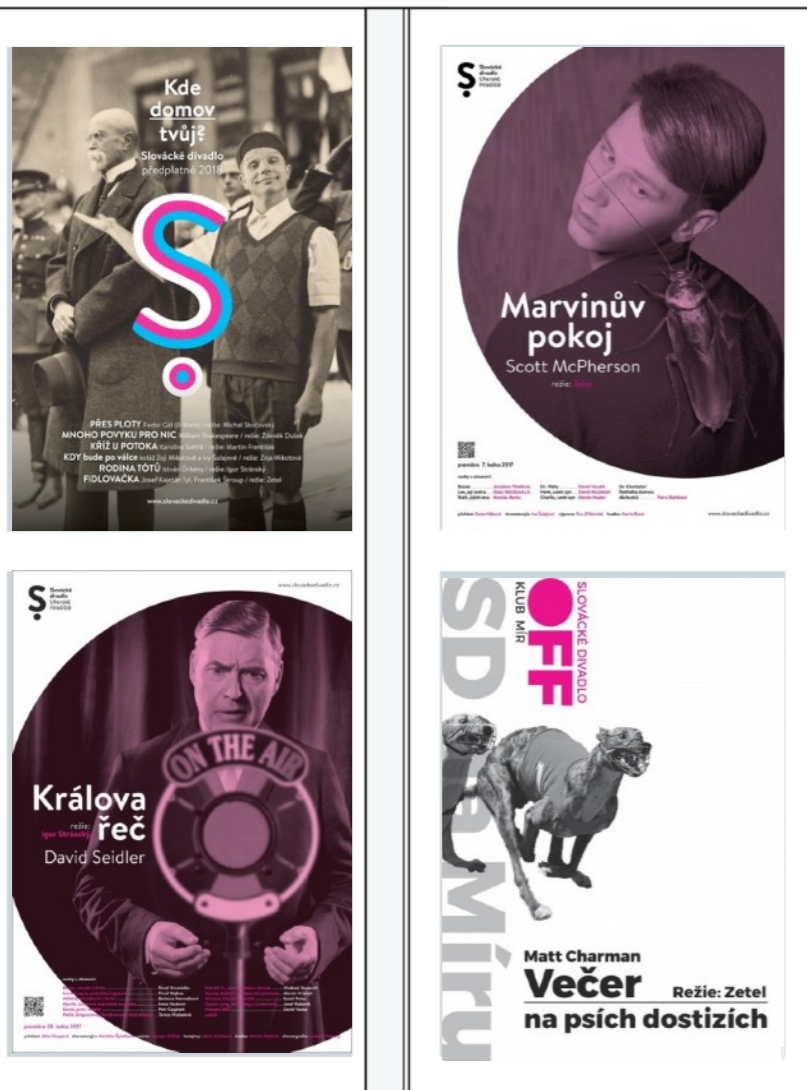
Jarošov (dříve Jaroslov nad Moravou) je místní část města Uherského Hradiště, ležící na jeho severovýchodním okraji, přibližně 10 kilometrů od středu města, na soutoku řeky Moravy a Březnice. K 1. 1. 2012 měl Jaroslov 2 397 obyvatel, což je 9,2 % z celkového počtu obyvatel Uherského Hradiště. Z tohoto počtu je 1 909 oprávněných voličů. Je zde evidováno 549 adres. Jaroslov je katastrálním územím Jaroslov u Uherského Hradiště o rozloze 4,55 km, což odpovídá jedné páté celkové rozlohy Uherského Hradiště. Dleci prochází silnice II/437 a nachází se zde nádherný rezný vrt na Slovákku (5 587 m). Rezný vrt na Slovákku (5 587 m) je umístěn v Jaroslově.


Jarošov (formerly Jaroslov nad Moravou) is a local part of Uherské Hradiště, situated on its northeastern outskirts, about 10 kilometers from the center of the town, at the confluence of the river Morava and Březnice. As of January 1, 2012, Jaroslov had 2,397 inhabitants, which is 9.2% of the total population of Uherské Hradiště. Of these, 1,909 eligible voters are eligible. There are 549 addresses registered. Jaroslov is in the cadastral area of Jaroslov u Uherského Hradiště with an area of 4.55 km, which corresponds to one fifth of the total area of Uherské Hradiště. The village passes the II / 437 road and the deepest oil well in the Slavsko (5 587 m) is located here.



1500

2600





1200

2150

1500



třída **MARŠÁLA
MALINOVSKÉHO**

**MASARYKOVO
NÁMĚSTÍ**

PROSTŘEDNÍ

TŮNĚ

třída **MARŠÁLA
MALINOVSKÉHO**




Mariánský Morový Sloup


Mariánský morový sloup byl vytvořen v letech 1718 - 1721 jako výraz díky za odvrácení morové epidemie v roce 1715. Autorem je brněnský sochař Antonín Riga.

The Marian Plague Column

The Marian Plague Column was created in 1718 - 1721 as an expression of thanks for averting the plague epidemic in 1715. The author is Brno-based sculptor Antonín Riga.







Výlepové tabule pre komerčný, nekomerčný a oficiálny výlep Rázcestník zastávka MHD Tabula pre městské části Info tabula s mapou vítací tabula Značení pamiatok Značení ulíc Značky v dlažbe

THANK YOU FOR YOUR ATTENTION